

Golygfa Gwydyr: Pobl a Choedwig

Sefydliad arweiniol: Golygfa Gwydyr

E-bost: rogerd@golygfa-gwydyr.org

Dyfarniad Grant: £232,478

Lleoliad: Conwy

Menter gymdeithasol yn Llanrwst yw Golygfa Gwydyr. Mae'n sefydliad di-elw sy'n cael ei arwain gan y gymuned. Yng nghyd-destun y gymuned leol a'r lle, ei nod yw gwella cydnherthedd cymdeithasol, amgylcheddol ac economaidd a darparu cyfleoedd ar gyfer twf personol a chysylltiadau cymunedol bywiog.

Mae'r prosiect wedi adfer, datblygu a rheoli arboretwm 3 hectar ac wedi rheoli llain 11 hectar o blanhigfa conwydd ungnwd (Caerdroia) yn gynaliadwy gan sicrhau manteision lluosog i'r amgylchedd a'r gymuned leol. Mae'r prosiect yn un sy'n canolbwyntio ar y gymuned ac sy'n gobeithio adeiladu ar y sgiliau, y datblygiadau a'r gwaith meithrin gallu a ddechreuwyd ac a gyflawnwyd o dan y Gronfa Natur. Wrth galon y prosiect mae rheoli a defnyddio adnoddau tir i wella bioamrywiaeth, creu cadernid ein hecosystemau tra'n gwella cyfleusterau hamdden, mynediad, ac adeiladu cymunedau â gwell llesiant ac ymdeimlad o le.

Mae'r angen am y prosiect yn deillio o orlifdir eang Dyffryn Conwy. Mae'n gallu ymdopi â chynnydd yn y llif gan mwyaf, ond ar adegau o law trwm iawn, gall dŵr ffo o ogledd-ddwyrain Coedwig Gwydyr gronni ar orlifdir afon Conwy rhwng yr afon a ffordd y B5106 gan gyfrannu at fwy o achosion o lifogydd yn yr ardal hon o Ddyffryn Conwy.



Bydd y prosiect yn defnyddio atebion arloesol i arafu llif y dŵr o'r goedwig drwy ddefnyddio mesurau rheoli perygl llifogydd naturiol fel argaeau malurion pren. Llwyddiant fydd lleihau faint o ddŵr sy'n cyrraedd llawr y dyffryn dros gyfnod penodol o amser. Bydd y prosiect yn ceisio defnyddio adnoddau naturiol y goedwig, coed wedi'u cwmpo a thocion, a dylunio a chreu ardaloedd ar gyfer cronni dŵr.

Nod y prosiect SMS yw cynyddu bioamrywiaeth y safle drwy reoli'r coetir gan ganolbwyntio mwy ar amwynder a bioamrywiaeth yn hytrach na chynhyrchu coed. Bydd hyn yn creu cyfleuster cymunedol/twristiaeth gwerthfawr sy'n darparu adnoddau ar gyfer llesiant ac elw economaidd i'r gymuned.

Canlyniadau cymunedol, iechyd a llesiant disgwylidig y prosiect yw; cynyddu cyfranogiad unigolion a'r gymuned mewn prosiectau drwy fynd i'r afael â rhwystrau i gyfranogi, hyrwyddo a datblygu sgiliau yn y gymuned, cefnogi cynhwysiant cymdeithasol, darparu cyfleoedd i hyrwyddo llesiant unigolion a'r gymuned, darparu cyfleoedd ar gyfer gwirfoddoli a hyfforddi, hyrwyddo egwyddorion Coedwigaeth Gymdeithasol yng Nghymru.

Bydd Gwyddor Dinasyddion yn cael ei defnyddio hefyd i annog ysgolion a grwpiau cymunedol lleol i gymryd rhan mewn monitro llifoedd a glawiad i bennu effeithlonrwydd y mesurau rheoli perygl llifogydd naturiol ac i ddarparu tystiolaeth ar gyfer prosiectau'r dyfodol.

Rheoli a Phlannu Coetir: Adfer a rheoli tir ar ddau safle er mwyn gwella bioamrywiaeth

Rhaglenni Gwirfoddoli: Rhaglen wirfoddoli sy'n cynnwys gweithgareddau gwaith coed gwyrdd a chysiau hyfforddi achrededig

Hyfforddiant a Chreu Swyddi: Rhedeg clwb swyddi a darparu cysiau hyfforddi i wella sgiliau a chefnogi'r gymuned leol

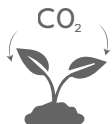
Diogelu rhag Rhywogaethau Ymledol: Gwaredu rhywogaethau ymledol yn nalgylch afon Conwy

Ymgysylltu â'r Gymuned: Cynnal rhaglenni hamdden a defnyddio gwyddoniaeth dinasyddion i fonitro llifau a glawiad

Rheoli Perygl Llifogydd Naturiol: Gweithgarwch rheoli perygl llifogydd naturiol gan gynnwys argaeau malurion pren

Rheoli a Phlannu Coetir: Rheoli coetiroedd cymunedol a gwasanaeth tanwydd coed






Dal a Storio Carbon – wedi'i ategu gan y gwaith o adfer coetiroedd, rheoli perygl llifogydd naturiol a rheoli coetiroedd cymunedol.



Addasu i'r Newid yn yr Hinsawdd – wedi'i ategu gan y gwaith o adfer coetiroedd, gwyddoniaeth dinasyddion i fonitro glawiad, gweithgarwch rheoli perygl llifogydd naturiol a rheoli coetiroedd cymunedol.



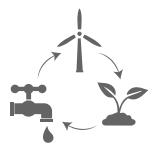
Cynyddu Bioamrywiaeth – wedi'i ategu gan y gwaith o adfer coetiroedd, gwaredu rhywogaethau ymledol, rheoli perygl llifogydd naturiol a rheoli coetiroedd cymunedol.



Cadernid Ecosystemau – wedi'i ategu gan y gwaith o adfer coetiroedd, gwaredu rhywogaethau ymledol, rheoli perygl llifogydd naturiol a rheoli coetiroedd cymunedol.



Lleihau Perygl Llifogydd – wedi'i ategu gan y gwaith o adfer coetiroedd, atebion yn seiliedig ar natur, gwyddoniaeth dinasyddion i fonitro glawiad a gweithgarwch rheoli perygl llifogydd naturiol.



Ansawdd Pridd, Aer a Dŵr – wedi'i ategu gan y gwaith o adfer coetiroedd, gwaredu rhywogaethau ymledol, gwyddoniaeth dinasyddion i fonitro glawiad, gweithgarwch rheoli perygl llifogydd naturiol, rheoli coetiroedd cymunedol a gwasanaeth tanwydd coed.



Iechyd a Llesiant – wedi'i ategu gan raglenni gwirfoddoli, cyrsiau hyfforddi, gwyddoniaeth dinasyddion, rhaglenni hamdden a chlwb swyddi.



Cydlyniant Cymunedol – wedi'i ategu gan y gwaith o adfer coetiroedd, rhaglenni gwirfoddoli, cyrsiau hyfforddi, gwyddoniaeth dinasyddion, rhaglenni hamdden a chlwb swyddi.



Sgiliau Gwledig a Threftadaeth – wedi'i ategu gan y gwaith o adfer coetiroedd, rhaglenni gwirfoddoli, cyrsiau hyfforddi, gwyddoniaeth dinasyddion, rhaglenni hamdden, rheoli coetiroedd cymunedol a gwasanaeth tanwydd coed.



Datblygu Sgiliau, Gallu ac Arbenigedd – wedi'i ategu gan raglenni gwirfoddoli, cyrsiau hyfforddi, gwyddoniaeth dinasyddion, chlwb swyddi, rheoli coetiroedd cymunedol a gwasanaeth tanwydd coed.

Cymryd Rhan – Mae'r prosiect wedi'i leoli yng nghefn gwlad Conwy a bydd modd i holl drigolion Conwy gymryd rhan ynddo. Bydd angen pobl i helpu i reoli'r safleoedd hyn a datblygu prosiectau i ddwyn pobl ynghyd a mynd â nhw allan i'r goedwig. Os hoffech helpu, ewch i'r adran wirfoddoli ar eu gwefan.